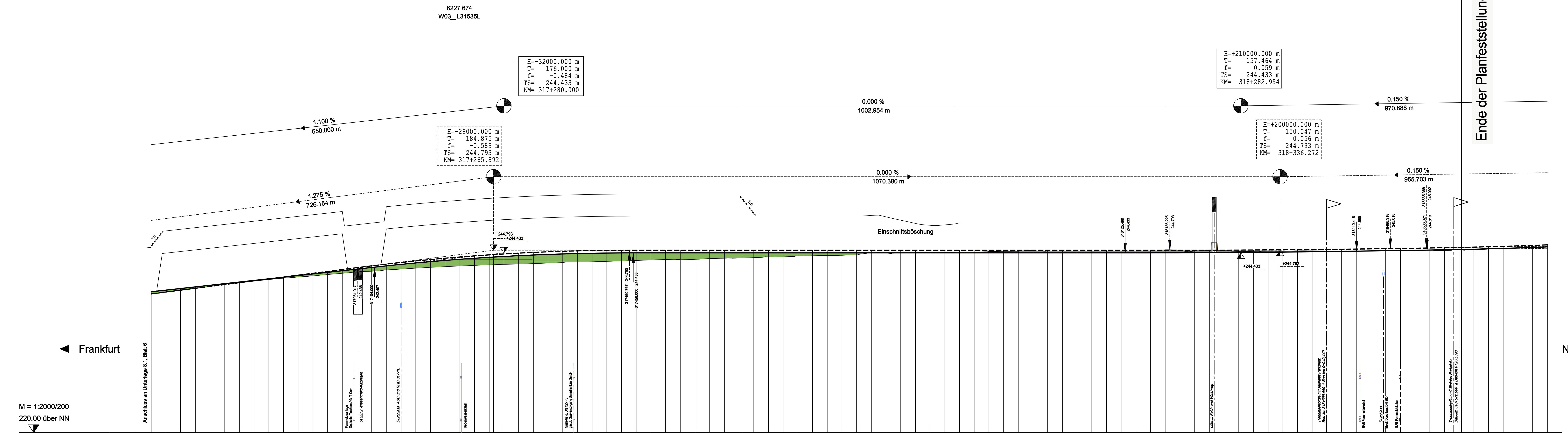


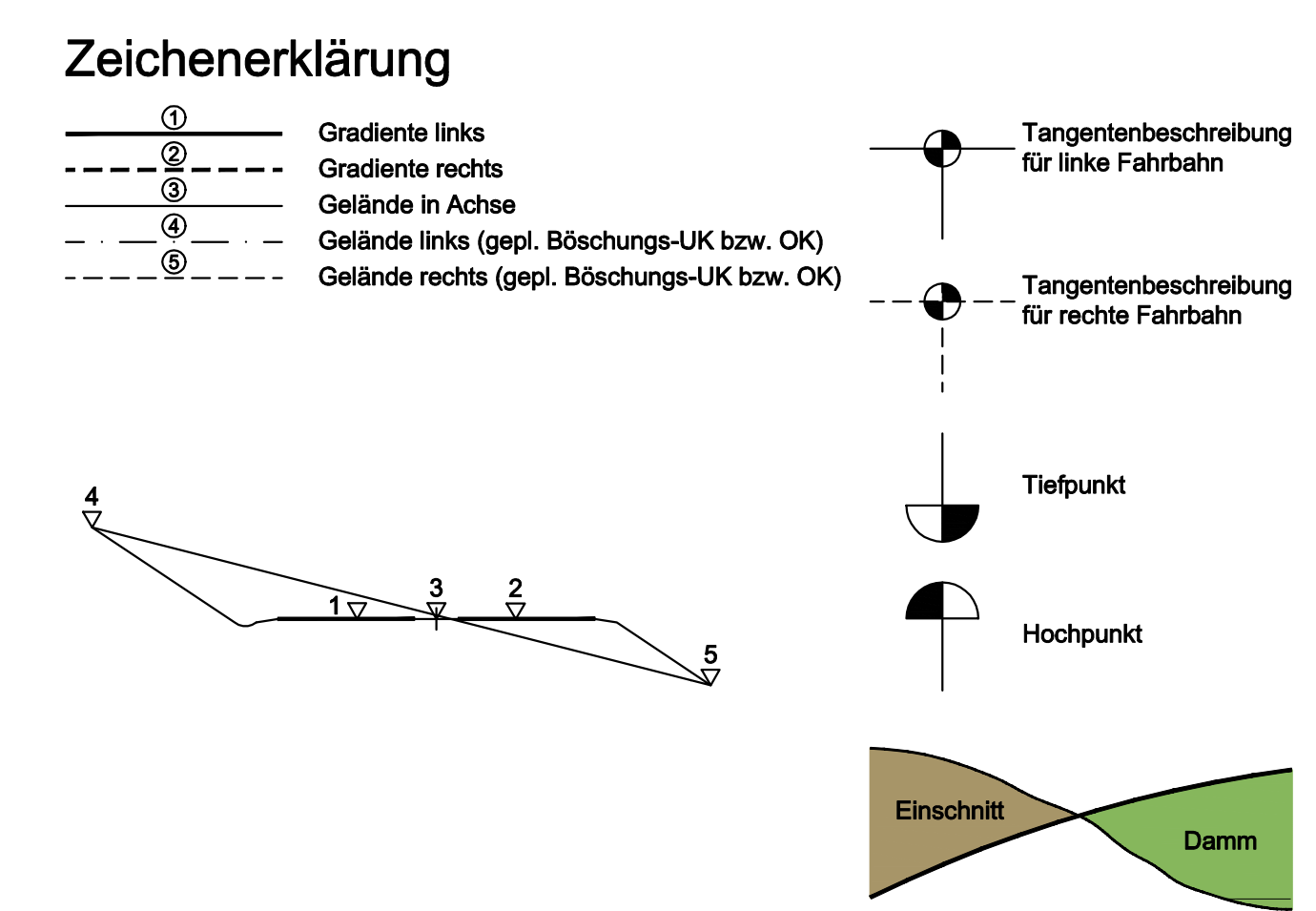
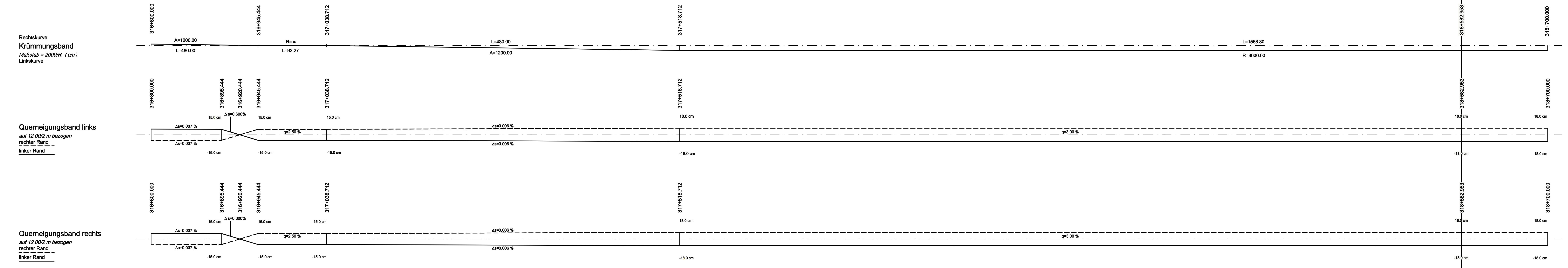
6227 663 / W03_B318,247 (BW 318)	
Überführung einer öffentlichen Feld- und Waldwege (Neubau)	
Bauart	1710-200
Km	100,000 gpm
L.W.K.	13,08 m
L.H.	8 m
Br.zw.Gel.	36,50 m
Einrichtung	DIN F9 101

6227 663 / W03_B318,247 (BW 318)	
Überführung einer öffentlichen Feld- und Waldwege (Neubau)	
Bauart	1710-200
Km	100,000 gpm
L.W.K.	13,08 m
L.H.	8 m
Br.zw.Gel.	36,50 m
Einrichtung	DIN F9 101

LS links der BAB | 316+815 | LS-Wall h=5,0m und LS-Wand h=3,0m | 317+680 | LS-Wand h= 6,0 m | 317+120 | LS-Wall h = 5,0m und LS-Wand h = 3,0 m | 317+600 | LS-Wall h=5,0m | 317+700



km	316+800	316+900	317+000	317+100	317+200	317+300	317+400	317+500	317+600	317+700	317+800	317+900	318+000	318+100	318+200	318+300	318+400	318+500	318+600	318+700
Gradiente links	①	238,897	238,897	238,897	238,897	238,897	238,897	238,897	238,897	238,897	238,897	238,897	238,897	238,897	238,897	238,897	238,897	238,897	238,897	238,897
Gradiente rechts	②	238,893	238,893	238,893	238,893	238,893	238,893	238,893	238,893	238,893	238,893	238,893	238,893	238,893	238,893	238,893	238,893	238,893	238,893	238,893
Gelände links	④	238,893	238,893	238,893	238,893	238,893	238,893	238,893	238,893	238,893	238,893	238,893	238,893	238,893	238,893	238,893	238,893	238,893	238,893	238,893
Gelände rechts	⑤	238,893	238,893	238,893	238,893	238,893	238,893	238,893	238,893	238,893	238,893	238,893	238,893	238,893	238,893	238,893	238,893	238,893	238,893	238,893
Station	0,000	238,897	238,897	238,897	238,897	238,897	238,897	238,897	238,897	238,897	238,897	238,897	238,897	238,897	238,897	238,897	238,897	238,897	238,897	238,897



Nr.	Art der Änderung	Datum	Name

Entwurf: Hyder Consulting GmbH
 Datum: 22.06.2011
 Zeichner: bbc
 Gezeichnet: 22.06.2011
 Geprüft: 22.06.2011
 Wsg
 Nürnberg, den 22.06.2011

Freistaat Bayern
Autobahndirektion Nordbayern

Planfeststellung

BAB A3 Frankfurt - Nürnberg
östlich Mainbrücke Dettelbach - westlich AS Wiesentheid

6-streifiger Ausbau von Bau-km 306+200 bis Bau-km 318+582,953

Höhenplan
 Maßstab: 1:2.000/200

Projekt: 00000011

Ende der Planfeststellung, Bau-km 318+582,953